

ДОГОВОР № 54/ИД-12
аренды земельного участка

3-2013

г. Иркутск

01.02.2013

Иркутское открытое акционерное общество энергетики и электрификации (ОАО «Иркутскэнерго»), именуемое в дальнейшем «Арендодатель», в лице генерального директора Федорова Евгения Владимировича, действующего на основании Устава, с одной стороны, и

Закрытое акционерное общество «СибирьЭнергоТрейд» (ЗАО «СибирьЭнергоТрейд»), именуемое в дальнейшем «Арендатор», в лице директора Долгополовой Юлии Федоровны, действующей на основании Устава, с другой стороны, вместе по тексту именуемые «Стороны», заключили настоящий договор (далее – Договор) о нижеследующем.

1. ПРЕДМЕТ И ОБЩИЕ УСЛОВИЯ ДОГОВОРА

1.1. Арендодатель обязуется передать, а Арендатор принять во временное владение и пользование за плату земельный участок (далее по тексту - Участок) с кадастровым номером 38:36:000024:7887, площадью 6277 кв.м., расположенный по адресу: Иркутская область, г. Иркутск, ул. Байкальская.

Границы арендуемого Участка указаны в Приложении № 1 (копия кадастрового паспорта земельного участка), являющегося неотъемлемой частью настоящего Договора. Участок принадлежит Арендодателю на праве собственности.

1.2. Участок передается Арендатору для использования - под многоквартирные дома.

1.3. Продукция и доходы, полученные Арендатором в результате использования им Участка, полученного в аренду в соответствии с условиями настоящего Договора, являются собственностью Арендатора.

2. ПОРЯДОК ПЕРЕДАЧИ УЧАСТКОВ В АРЕНДУ И ИХ ВОЗВРАТ ИЗ АРЕНДЫ

2.1. Передача Арендодателем и принятие Арендатором Участка осуществляется подписанием акта приемки-передачи уполномоченными представителями сторон по месту нахождения Участка.

Участок передается Арендатору в качественном состоянии, соответствующем условиям настоящего Договора.

2.2. Возврат Арендодателю Участка осуществляется подписанием акта сдачи-приемки уполномоченными представителями сторон по месту нахождения Участка в течение 5 (Пяти) рабочих дней с момента истечения срока Договора либо его досрочного расторжения.

2.3. Участок считается возвращенным с момента подписания акта сдачи-приемки.

3. СРОК ДЕЙСТВИЯ ДОГОВОРА

3.1. Срок аренды Участка по настоящему Договору устанавливается на 48 лет, до 2061 года.

Договор вступает в силу с даты его государственной регистрации в Управлении Федеральной службы государственной регистрации, кадастра и картографии по Иркутской области.

3.2. Условия настоящего договора распространяются на отношения сторон с момента подписания ими акта приема-передачи Участка.

4. ПРАВА И ОБЯЗАННОСТИ СТОРОН

4.1. Арендодатель обязуется:

4.1.1. Передать Участок Арендатору в соответствии с п. 2.1. Договора.

4.1.2. Принять Участок по акту сдачи-приемки по окончании срока действия Договора либо при его досрочном расторжении в соответствии с п. 2.2. настоящего Договора.

4.1.3. Уведомлять Арендатора об изменении размера арендной платы за пользование Участком не позднее, чем за 10 дней до момента его изменения.

4.1.4. Обеспечить государственную регистрацию договора аренды Участка в Управлении федеральной службы государственной регистрации, кадастра и картографии по Иркутской области.

4.2. Арендодатель имеет право:

4.2.1. Беспрепятственного доступа на территорию переданного в аренду Участка с целью осуществления контроля за его состоянием и целевым использованием.

4.2.2. Требовать от Арендатора исполнения обязательств, возложенных настоящим Договором.

4.2.3. На возмещение убытков, причиненных ухудшением качества Участка и экологической обстановки в результате хозяйственной деятельности Арендатора, а также по иным основаниям

4.2.4. В одностороннем порядке отказаться от исполнения Договора в случае нарушения Арендатором сроков принятия арендуемого Участка, его не целевого использования, а также в случаях предусмотренных п. 9.5. настоящего Договора.

4.3. Арендатор обязуется:

4.3.1. Принять Участок в пользование в соответствии с п. 2.1. Договора.

4.3.2. Уплачивать арендную плату, установленную настоящим Договором, в сроки и в порядке, им предусмотренные, производить сверку расчетов по арендной плате по требованию Арендодателя.

4.3.3. Обеспечивать Арендодателю (его законным представителям), представителям органов государственного контроля доступ на Участок по их требованию.

4.3.4. Не допускать действий, приводящих к ухудшению экологической обстановки на арендуемом Участке и прилегающих к нему территориях, а также выполнять работы по благоустройству территории.

4.3.5. При пользовании арендуемым Участком соблюдать экологические, технические, санитарные нормы, правила и нормы пожарной безопасности, а также выполнять иные требования необходимые для нормального и безопасного использования Участком, и нести все расходы, связанные с выполнением указанных норм и требований.

4.3.6. Проводить необходимый инструктаж по технике безопасности, охране труда, проверку знаний собственных сотрудников и т.д.

4.3.7. Самостоятельно проводить расследования несчастных случаев, произошедших с его работниками на территории Участка.

4.3.8. Обеспечивать пожарную безопасность на Участке, в том числе:

- требовать и контролировать выполнение своими работниками мер пожарной безопасности, установленных Арендодателем;

- допускать на Участок работников только после обучения их мерам пожарной безопасности;

- проводить обучение своих работников в объеме инструктажей по пожарной безопасности;

- при возникновении пожара на Участке принимать участие в расследовании причин его возникновения в составе комиссии Арендодателя.

4.3.9. Собственными силами обеспечивать сохранность материалов, складываемых на арендуемом Участке.

4.3.10. Арендатор вправе без письменного согласия Арендодателя передавать в залог право аренды Участка по договорам долевого участия в строительстве. Другие обременения Участка (субаренда, внесение права аренды или его части в уставный капитал (складочный) капитал юридических лиц и др. могут быть установлены только с согласия Арендодателя.

4.3.11. Не допускать захламления бытовым и строительным мусором арендуемый Участок и прилегающие к нему территории.

4.3.12. Без письменного разрешения Арендодателя не производить прокладок, скрытых и открытых проводок и коммуникаций не связанных со строительством многоквартирных домов на арендуемом Участке.

4.3.13. Передать Участок Арендодателю как в связи с окончанием срока аренды, так и при досрочном расторжении настоящего Договора в соответствии с п. 2.3. настоящего Договора.

4.3.14. Использовать Участок по целевому назначению, предусмотренному п. 1.2. настоящего Договора.

4.3.15. Уведомить Арендодателя обо всех собственниках Арендатора, а также обо всех изменениях в цепочке собственников, включая бенефициаров (в том числе конечных) с подтверждающими документами и (или) в исполнительных органах арендатора в течение 5 (пяти) дней с момента таких изменений. В случае неисполнения Арендатором данной обязанности Арендодатель вправе расторгнуть настоящий договор в одностороннем порядке путем уведомления арендатора.

5. АРЕНДНАЯ ПЛАТА И ПОРЯДОК РАСЧЕТОВ

5.1. Размер арендной платы по Договору устанавливается в размере **85 288 (восемьдесят пять тысяч двести восемьдесят восемь рублей) 70 копеек в месяц, в том числе НДС – 13 010 (тринадцать тысяч десять рублей) 14 копеек.**

5.2. Арендная плата уплачивается Арендатором на основании счета Арендодателя ежемесячно до 30 числа месяца, следующего за отчетным путем перечисления денежных средств на расчетный счет Арендодателя по реквизитам, указанным в настоящем Договоре.

Платежное поручение должно содержать ссылку на реквизиты Договора, на основании которого осуществляется оплата.

5.3. Оплата арендной платы может производиться другими, не противоречащими законодательству способами.

5.4. Размер арендной платы может быть изменен Арендодателем в одностороннем порядке не чаще одного раза в год.

Изменение считается внесенным в настоящий Договор с даты, указанной в уведомлении. Уведомление об изменении размера арендной платы является неотъемлемой частью настоящего Договора.

5.5. В случае нарушения Арендатором сроков передачи Участка, установленных настоящим Договором и действующим законодательством РФ, оплата арендной платы осуществляется за весь период просрочки передачи Участка, как за фактическое пользование Участком.

6. ПЕРЕХОД РИСКА СЛУЧАЙНОЙ ГИБЕЛИ

6.1. Риск случайной гибели или случайного повреждения Участка, арендуемого по настоящему Договору, переходит к Арендатору с момента подписания акта приемки-передачи Участка.

С указанного момента на Арендаторе лежит бремя ответственности за сохранность и целостность Участка, взятого в аренду и принятого от Арендодателя в установленном порядке.

7. ОТВЕТСТВЕННОСТЬ СТОРОН

7.1. Каждая из Сторон, причинившая неисполнением или ненадлежащим исполнением своих обязательств по Договору ущерб другой Стороне, обязана полностью возместить другой Стороне причиненные убытки.

7.2. В случае неисполнения или ненадлежащего исполнения своих обязательств по настоящему Договору, Стороны несут ответственность в соответствии с действующим законодательством.

7.3. За нарушение срока внесения арендной платы по Договору, Арендатор уплачивает Арендодателю пению из расчета 1/300 ставки рефинансирования Центрального банка РФ от размера невнесенной арендной платы за каждый календарный день просрочки платежа.

7.4. Ответственность за вред (ущерб), причиненный третьими лицами в отношении арендованного Участка несет Арендатор.

8. ОБСТОЯТЕЛЬСТВА НЕПРЕОДОЛИМОЙ СИЛЫ

8.1. Сторона, не исполнившая или ненадлежащим образом исполнившая свои обязательства по Договору при выполнении его условий, несет ответственность, если не докажет, что надлежащее исполнение обязательств оказалось невозможным вследствие непреодолимой силы (форс-мажор), т.е. чрезвычайных и непредотвратимых обстоятельств при конкретных условиях конкретного периода времени. К обстоятельствам непреодолимой силы Стороны настоящего Договора отнесли следующие явления и события: явления стихийного характера (землетрясение, наводнение, удар молнии и т.п.), температуру, силу ветра и уровень осадков в месте исполнения обязательств по Договору, исключаящих для человека нормальную жизнедеятельность; мораторий органов власти и управления; забастовки, организованные в установленном законом порядке, и другие обстоятельства, которые могут быть определены Сторонами Договора как непреодолимая сила для надлежащего исполнения обязательств.

8.2. Сторона, попавшая под влияние форс-мажорных обстоятельств, обязана уведомить об этом другую Сторону не позднее двух календарных дней со дня наступления таких обстоятельств.

Свидетельство, выданное компетентным органом, является достаточным подтверждением наличия и продолжительности действия непреодолимой силы.

8.3. Не уведомление либо несвоевременное уведомление о наступлении форс-мажорных обстоятельств не дает право Сторонам ссылаться при невозможности выполнить свои обязанности по Договору на наступление форс-мажорных обстоятельств.

9. ИЗМЕНЕНИЕ, РАСТОРЖЕНИЕ, ПРЕКРАЩЕНИЕ ДОГОВОРА.

9.1. Настоящий Договор может быть изменен и/или дополнен Сторонами в период его действия на основе их взаимного согласия.

9.2. Любые соглашения Сторон по изменению и/или дополнению условий настоящего Договора имеют силу в том случае, если они оформлены в письменном виде, подписаны Сторонами Договора и скреплены печатями сторон (кроме абзаца 2 п. 5.5. настоящего Договора).

9.3. Настоящий Договор может быть расторгнут по соглашению Сторон досрочно, после ввода многоквартирных домов в эксплуатацию, подписания с участниками долевого строительства передаточных актов на объекты долевого строительства и государственной регистрации права собственности всех участников долевого строительства на объекты долевого строительства.

9.4. Если стороны Договора не достигли согласия о приведении Договора в соответствие с изменившимися обстоятельствами (изменение или дополнение условий договора), по требованию заинтересованной Стороны Договор может быть изменен и (или) дополнен по решению суда только при наличии условий, предусмотренных действующим законодательством.

9.5. Настоящий Договор может быть досрочно расторгнут при отказе Арендодателя от исполнения Договора в следующих случаях:

- использования Арендатором Участка с существенным нарушением условий Договора или целевым назначением либо с неоднократными нарушениями Договора;
- существенного ухудшения экологической обстановки на Участке по вине Арендатора;
- нарушения сроков уплаты арендной платы, установленных настоящим Договором, более двух раз подряд;
- нарушения обязательств по обеспечению пожарной безопасности на Участке;

9.6. По требованию Арендатора Договор может быть досрочно расторгнут судом в случаях, когда:

- Арендодатель не предоставляет Участок в пользование Арендатору либо создает препятствия пользованию Участком в соответствии с условиями договора или назначением его;
- переданный Арендатору Участок имеет препятствующие пользованию им недостатки, которые не были оговорены Арендодателем при заключении Договора и не были заранее известны Арендатору.

9.7. В случае расторжения Арендодателем настоящего Договора в одностороннем порядке (п. 4.2.4) Арендодатель направляет Арендатору письменное уведомление с указанием даты возврата Участка.

10. ПОРЯДОК РАЗРЕШЕНИЯ СПОРОВ

10.1. Споры и разногласия, вытекающие из настоящего Договора, разрешаются Сторонами путем переговоров.

В случае невозможности разрешения спора путем переговоров, они передаются на рассмотрение в Арбитражный суд по месту нахождения ответчика при условии соблюдения досудебного претензионного порядка урегулирования разногласий.

11. ПРОЧИЕ УСЛОВИЯ

11.1. Настоящий Договор вступает в силу с момента его государственной регистрации в Управлении Федеральной службы государственной регистрации, кадастра и картографии по Иркутской области.

11.2. Отношения Сторон, не урегулированные настоящим Договором, регулируются действующим законодательством РФ.

11.3. Арендодатель не несет ответственности за гибель или порчу имущества, являющегося собственностью Арендатора, размещенного на Участке.

11.4. Договор составлен в трех экземплярах, имеющих одинаковую юридическую силу, по экземпляру – для Арендодателя и Арендатора, один в Управление Федеральной службы государственной регистрации кадастра и картографии по Иркутской области.

12. АДРЕСА И РЕКВИЗИТЫ СТОРОН

12.1. АРЕНДОДАТЕЛЬ:

Наименование: **Иркутское открытое акционерное общество энергетики и электрификации (ОАО «Иркутскэнерго»)**

Юридический адрес: 664025, Российская Федерация, Иркутская область, г. Иркутск, ул. Сухэ-Батора, 3

Почтовый адрес и индекс: 664025, г. Иркутск ул. Сухэ-Батора, 3

Банковские реквизиты: ИНН/ КПП 3800000220/997450001

расчетный счет 40702810500350000020

в филиале ГПБ (ОАО) в Иркутске г. Иркутск БИК 042520731

корсчет 30101810300000000731

12.2. АРЕНДАТОР:

Наименование: **Закрытое акционерное общество «СибирьЭнергоТрейд» (ЗАО «СибирьЭнергоТрейд»)**

Юридический адрес: 664050, г. Иркутск, ул. Байкальская, 259.

Почтовый адрес и индекс: 664025, г. Иркутск, ул. Сухэ-Батора, 4

Банковские реквизиты: ИНН 3808098000 КПП 381101001

ОГРН 1033801050656

БИК 042520728

к/с 30101810300000000728

р/с 40702810790040000810

в Иркутский ф-л АКБ «СОЮЗ» (ОАО) г. Иркутск

12.3. В случае изменения адресов или обслуживающего банка Стороны Договора обязаны в 10-ти дневный срок уведомить об этом друг друга.

ПОДПИСИ СТОРОН:

От АРЕНДОДАТЕЛЯ:

ОАО «Иркутскэнерго»

Генеральный директор

Е.В. Федоров



От АРЕНДАТОРА:

ЗАО «СибирьЭнергоТрейд»

Директор

Ю.Ф. Довгополова



Федерального государственного бюджетного учреждения "Федеральная кадастровая палата Федеральной службы государственной регистрации, кадастра и картографии" по Иркутской области

(наименование органа кадастрового учета)

КАДАСТРОВЫЙ ПАСПОРТ ЗЕМЕЛЬНОГО УЧАСТКА (выписка из государственного кадастра недвижимости)

10.09.2012 № 38:09/601/12-160539

В.1

1	Кадастровый номер	38:36:000024:7887		2	Лист № 1	3	Всего листов: 4	
Общие сведения								
4	Предыдущие номера:	38:36:000024:3085, 38:36:000024:6891						
5		Дата внесения номера в государственный кадастр недвижимости: 10.09.2012						
7	Местоположение: установлено относительно ориентира, расположенного в границах участка. Почтовый адрес ориентира: Иркутская область, г. Иркутск, ул. Байкальская							
8	Категория земель:							
8.1	Земли сельскохозяйственного назначения	Земли населенных пунктов	Земли промышленности, энергетики, транспорта, связи, радиовещания, телевидения, информатики, земли для обеспечения космической деятельности, земли обороны, безопасности и земли иного специального назначения	Земли особо охраняемых территорий и объектов	Земли лесного фонда	Земли водного фонда	Земли запаса	Категория не установлена
8.2	весь							
9	Разрешенное использование: многоквартирные дома							
10	Фактическое использование/характеристика деятельности: _____							
11	Площадь: 6277+-28 кв. м	12	Кадастровая стоимость (руб.): 50989326.40	13	Удельный показатель кадастровой стоимости (руб./м²): 8123.20	14	Система координат: МСК-38, зона 3	
15	Сведения о правах: _____							
16	Особые отметки: _____							
17	_____							
18	Дополнительные сведения для регистрации прав на образованные земельные участки	18.1	Номера образованных участков: 38:36:000024:7887					
		18.2	Номер участка, преобразованного в результате выдела: _____					
		18.3	Номера участков, подлежащих снятию с кадастрового учета: 38:36:000024:3085, 38:36:000024:6891					

Инженер отдела по городу Братску и Братскому району
(наименование должности)

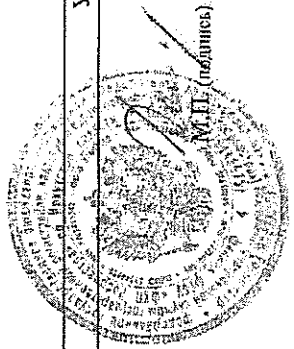

Т. Б. Демидова
(инициалы, фамилия)



КАДАСТРОВЫЙ ПАСПОРТ ЗЕМЕЛЬНОГО УЧАСТКА (выписка из государственного кадастра недвижимости)
10.09.2012 № 38:00/601/12-160539

В.2

1	Кадастровый номер 38:36:000024:7887 План (чертеж, схема) земельного участка	2	Лист № 2	3	Всего листов: 4
4					
5	Масштаб 1:800				Условные знаки: —



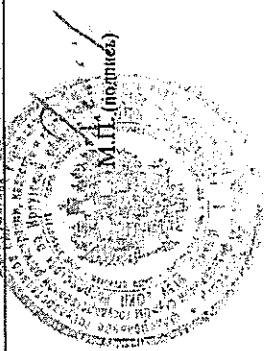
Инженер отдела по городу Братску и Братскому району
(наименование должности)

Т.Б. Дементьева
(инициалы, фамилия)

КАДАСТРОВЫЙ ПАСПОРТ ЗЕМЕЛЬНОГО УЧАСТКА (выписка из государственного кадастра недвижимости)
 10.09.2012 № 3800/601/12-160539

В.3

1	Кадастровый номер	38:36:000024:7887	2	Лист № 3	3	Всего листов: 4
Сведения о частях земельного участка и обременениях						
4	№ п/п	Учетный номер части	Площадь (м²)	Характеристика	Лица, в пользу которых установлены обременения	



Инженер отдела по городу Братску и Братскому району
 (наименование должности)

Т. Б. Дементьева
 (инициалы, фамилия)

В.4

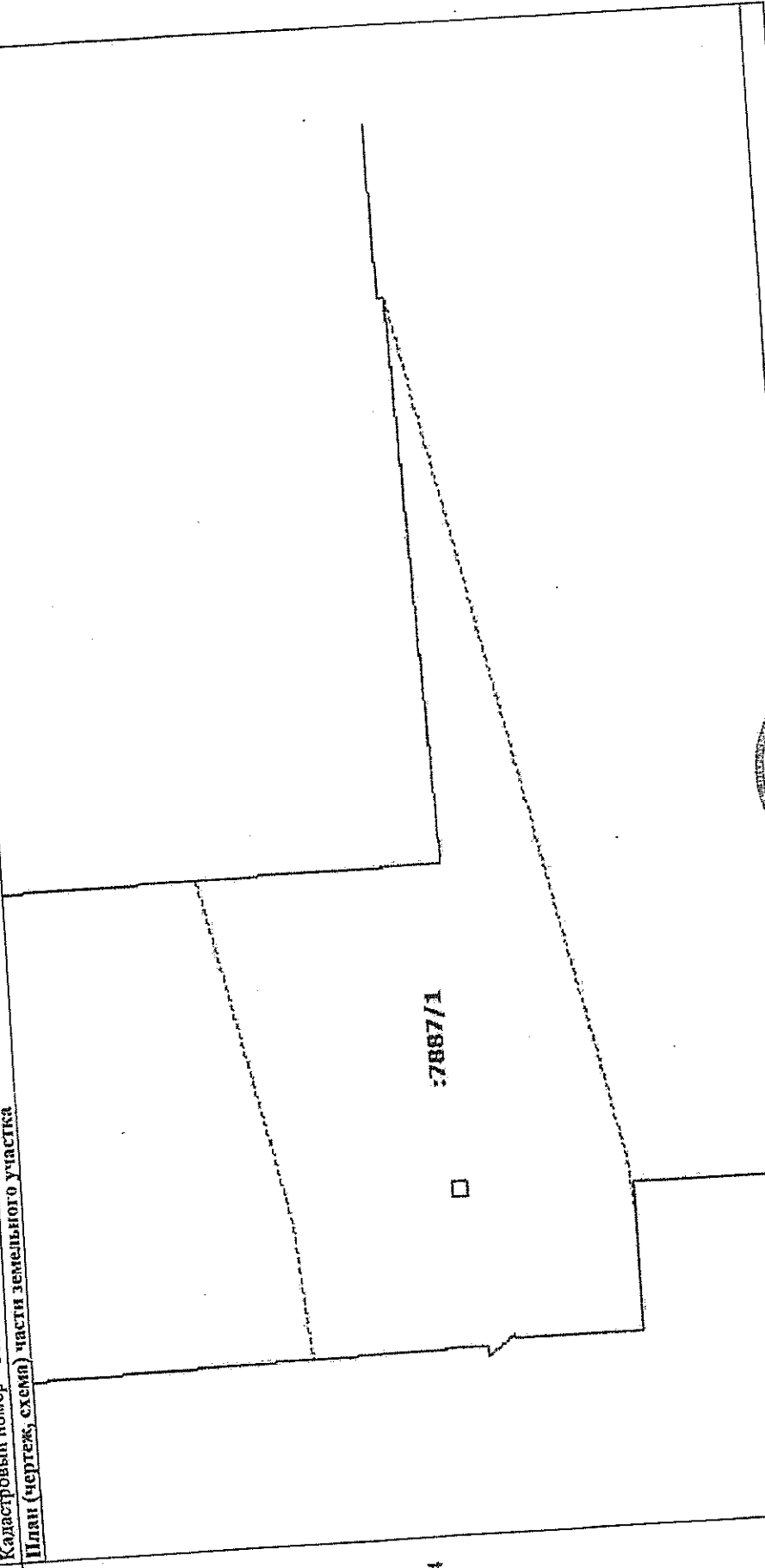
КАДАСТРОВЫЙ ПАСПОРТ ЗЕМЕЛЬНОГО УЧАСТКА (выписка из государственного кадастра недвижимости)

2 Лист № 4 3 Всего листов: 4

Учетный номер части: 38:36:000024:7887/1

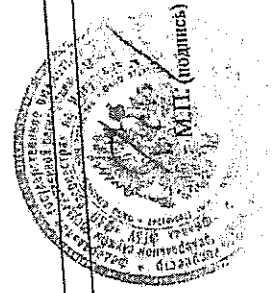
10.09.2012 № 3800/601/12-160539

1 Кадастровый номер 38:36:000024:7887
План (чертеж, схема) части земельного участка



4

Т. Б. Дементьева
(инициалы, фамилия)



М.П. (подпись)

5 Масштаб 1:400

Инженер отдела по городу Братску и Братскому району
(наименование должности)

**АКТ
ПРИЕМКИ-ПЕРЕДАЧИ ЗЕМЕЛЬНОГО УЧАСТКА**

г. Иркутск

01.02.2013

Иркутское открытое акционерное общество энергетики и электрификации (ОАО «Иркутскэнерго»), именуемое в дальнейшем «Арендодатель», в лице генерального директора Федорова Евгения Владимировича, действующего на основании Устава, с одной стороны, и

Закрытое акционерное общество «СибирьЭнергоТрейд» (ЗАО «СибирьЭнергоТрейд»), именуемое в дальнейшем «Арендатор», в лице директора Долгополовой Юлии Федоровны, действующей на основании Устава, с другой стороны, в дальнейшем именуемые «Стороны», заключили настоящий акт о нижеследующем.

Арендодатель передал, а Арендатор принял во временное владение и пользование за плату земельный участок с кадастровым номером 38:36:000024:7887, площадью 6277 кв.м., расположенный по адресу: Иркутская область, г. Иркутск, ул. Байкальская.

Земельный участок передан Арендатору для использования: под многоквартирные дома.

Земельный участок находится в состоянии, позволяющим его нормальную эксплуатацию.

До подписания настоящего акта Арендодателем совместно с Арендатором проведено визуальное обследование земельного участка, претензий со стороны Арендатора не имеется.

Настоящий акт составлен в трех экземплярах, имеющих одинаковую юридическую силу (два экземпляра - для Арендодателя, один экземпляр – для Арендатора).

Участки передал:


От Арендодателя:

Е.В. Федоров

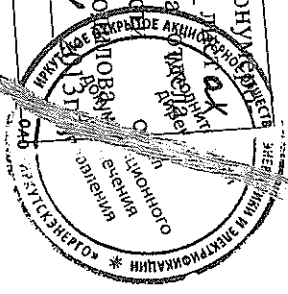


Участки принял:

От Арендатора:



Пролито и пропущено
вано № 11
Зам. начальника
по собственному
делу П. Холод
«18» 01



ДОПОЛНИТЕЛЬНОЕ СОГЛАШЕНИЕ
к договору аренды земельного участка от 01.02.2013 № 54/ИД-12

г. Иркутск

15.02.2013

Иркутское открытое акционерное общество энергетики и электрификации (ОАО «Иркутскэнерго»), именуемое в дальнейшем «Арендодатель», в лице заместителя генерального директора по финансам и экономике Фильша Евгения Геннадьевича, действующего на основании приказа от 12.02.2013 № 60-л, Устава, с одной стороны, и **Закрытое акционерное общество «СибирьЭнергоТрейд» (ЗАО «СибирьЭнергоТрейд»)**, именуемое в дальнейшем «Арендатор», в лице директора Долгополовой Юлии Федоровны, действующей на основании Устава, с другой стороны, вместе по тексту именуемые «Стороны», заключили настоящее дополнительное соглашение о нижеследующем:

1. Дополнить раздел 4 договора аренды земельного участка от 01.02.2013 № 54/ИД-12 пунктом 4.3.16 следующего содержания: «Соблюдать особые условия использования земельного участка в охранных зонах электрических сетей в соответствии с Постановлением Правительства Российской Федерации от 24.02.2009 № 160 «О порядке установления охранных зон объектов электросетевого хозяйства и особых условий использования земельных участков, расположенных в границах таких зон».

2. Обязательства сторон, не затронутые настоящим дополнительным соглашением остаются в неизменном виде.

3. Настоящее соглашение подлежит государственной регистрации в Управлении Федеральной службы государственной регистрации, кадастра и картографии по Иркутской области.

4. Настоящее соглашение составлено в 3-х (трех) экземплярах, имеющих одинаковую юридическую силу, по одному экземпляру для арендатора и арендодателя, один экземпляр – в Управление Федеральной службы государственной регистрации кадастра и картографии по Иркутской области.

5. Реквизиты и подписи сторон:

5.1. Наименование: **Иркутское открытое акционерное общество энергетики и электрификации (ОАО «Иркутскэнерго»)**

Юридический адрес: 664025, Российская Федерация, Иркутская область, г. Иркутск, ул. Сухэ-Батора, 3

Почтовый адрес и индекс: 664025, г. Иркутск ул. Сухэ-Батора, 3

Банковские реквизиты: ИНН/КПП 3800000220/997450001, расчетный счет 40702810500350000020 в филиале ГПБ (ОАО) в Иркутске г. Иркутск БИК 042520731 корсчет 30101810300000000731

5.2. Наименование: **Закрытое акционерное общество «СибирьЭнергоТрейд» (ЗАО «СибирьЭнергоТрейд»)**

Юридический адрес: 664050, г. Иркутск, ул. Байкальская, 259.

Почтовый адрес и индекс: 664025, г. Иркутск, ул. Сухэ-Батора, 4


Банковские реквизиты: ИНН 3808098000 КПП 381101001 ОГРН 1033801050656

БИК 042520728, к/с 30101810300000000728, р/с 40702810790040000810

в Иркутский ф-л АКБ «СОЮЗ» (ОАО) г. Иркутск



Е.Г. Фильш

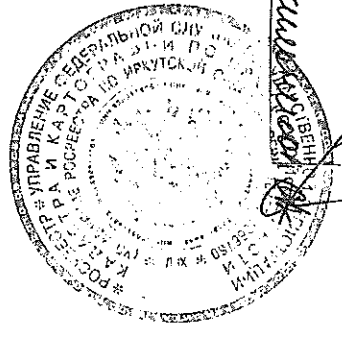


Ю.Ф. Долгополова


Прошито и пронумеровано
на _____ листах

Регистратор _____

Израшев



УПРАВЛЕНИЕ ФЕДЕРАЛЬНОГО АГЕНТСТВА
ГОСУДАРСТВЕННОЙ РЕГИСТРАЦИИ И КАРТОГРАФИИ ПО КРАЙНУЮ ОБЛАСТИ
Номер регистрационного округа 38
Произведена государственная регистрация доготора
Алимов
Дата регистрации 02.02.2013
Номер регистрации 38-01/04/1005-818
Регистратор Израшев
Подпись _____



[Handwritten mark]